



STICHTING HOUTENSE HODONIEMEN

Jaarverslag 2020 en vooruitzien 2021



Het Veerwagenpad in noordelijke richting gezien, tijdens het fotograferen in mei 2021 van het bedrijventerrein De Meerpaal.

STICHTING
HOUTENSE
ODONIEMEN



STICHTING HOUTENSE HODONIEMEN

Voorzitter

S. J. van Scherpenzeel

Secretaris

A. Botermans

Penningmeester

G.A. van Scherpenzeel

Extern adviseur

J. van Herwijnen

De Stichting Houtense Hodoniemen is statutair gevestigd in de gemeente Houten.

Adres

Schonenburgseind 59, 3995 DB Houten

E-mail

houtenshodoniemen@gmail.com

Website

www.houtenshodoniemen.nl

Kamer van Koophandel KvK 72016752

Bank rekeningnummer NL92TRIO0379 3066 97

RSIN/fiscaal nummer 8589.46.294

Inhoud

- Voorwoord 3
- Activiteiten 3
- Nationaal Archief 6
- Het Utrechts Archief 6
- Regionaal Archief Zuid-Utrecht (RAZU) 6
- Regionaal Historisch Centrum (RHC) Rijnstreek en Lopikerwaard 7
- Website HouteseHodoniemen.nl 7
- Statistieken 9
- Nawoord 12
- Winst en verliesrekening 2020 12
- Fotoverantwoording 12

Bestuur Stichting Houtense Hodoniemen v.l.n.r. Sander van Scherpenzeel (voorzitter), André Botermans (secretaris), Joop van Herwijnen (extern adviseur) en Gert-Jan van Scherpenzeel (penningmeester). Foto: Frank Firet.





Voorwoord

Het najaar 2020 en voorjaar 2021 was een periode van veel binnen zitten. Rondjes wandelen en zo nu en dan online kadasteronderzoek en onroerend goed onderzoeken. Met hierbij vrijwel elke dag de website bijwerken, aanvullen, verbeteren of mooier maken. Het was anders dan we van voorgaande jaren gewend waren. Dit alles door de nog steeds lopende, wereldwijde Coronapandemi. Gelukkig ziet het najaar van 2021 er een stuk beter uit. En zullen we meer naar het archief kunnen gaan. Dit in tegenstelling tot de periode van de ruim 5 maanden durende lockdown-periode van verplicht thuis zijn en minder naar geliefde familieleden of vrienden kunnen. Iedereen heeft heden juli 2021 een vaccinatie kunnen halen en zo zullen we op korte termijn beschermd zijn tegen het COVID-19-virus.

De stichting is op donderdag 28 juni 2018 opgericht. Vanaf die tijd beschrijft de stichting de jaarronde activiteiten van zomer tot zomer. Dit in tegenstelling met de jaarrekening die van 1 januari tot 31 december loopt. Daarom is besloten om over het najaar van juli tot met december 2021 eenmalig een halfjaar-verslag te schrijven. In het voorjaar van 2022, zo is de planning, zal dit verslag worden gepubliceerd. Opeenvolgend zal in het voorjaar van 2023 het jaarverslag over 2022 verschijnen, gelijklopend met de jaarreke-

ning over dat jaar.

In dit verslag kijken we terug, en een beetje vooruit, naar de ontwikkelingen bij de Stichting Houtense Hodoniemen.

Veel leesplezier!

Activiteiten

Een goed gerenommeerde organisatie als de stichting Houtense Hodoniemen doet meer dan alleen archiefonderzoek en publiceren. Verwerving van archieven (particulier) of/en het in opdracht schrijven van artikelen zijn enkele secundaire activiteiten.

In de zomer van 2020 heeft de stichting een particuliere documentatie-verzameling weten te verwerven, van een onderzoeker uit Schalkwijk. Vanwege het afstoten van zijn archief, wegens verhuizing naar een andere, kleinere woning, kreeg de stichting de gelegenheid om dit archief te mogen behandelen. Alle documenten, in orders en mappen, met zeer waardevolle informatie over Schalkwijkse straatnamen, boerderijen, huisnummeringen, spoorwegen en vele mappen over o.a. de familie Wentink werden tijdens een officieus moment aan de stichting overgedragen. In het voorjaar van 2021 is begonnen met de mappen te schonen, zoals dat heet. Dit betekent: alle metalen objecten, zoals paperclips en nietjes, eruit, evenals plastic showtassen en an-

Het eiland Tiengemeten, liggend in het Haringvliet in de provincie Zuid-Holland. In vroegere tijden in het bezit van familie Van Brienen van de Groote Lindt. Een van de baronnen zijn (groot)moeder was een 'jonkvrouwe' Ram van Schalkwijk. Familie Van Brienen bezat ongelooflijk veel onroerend goed in het Kromme Rijngebied. Foto: Wikipedia.



dere plastic voorwerpen, die niet in een archief thuishoren.

Alle dubbel aanwezige documenten werden er-tussenuit gehaald. Het geschoonde archief werd in blauwe, papieren archiefomslagen gedaan, met een strikje van keperband. In het verdere voorjaar zijn alle papieren gescand en digitaal, in .jpg-formaat, opgeslagen in het eigen stichtings-archief in de cloud. In juni 2021 zijn de bijna 7 dozen overgedragen aan het Regionaal Archief Zuid-Utrecht (RAZU) te Wijk bij Duurstede. In de 2020 zijn er verder geen archiefonderzoeken verricht in opdracht van particulieren of organisaties.

Wel is er medewerking verleend aan de ontwikkeling van twee boeken.

Eén van die twee boeken is van iemand die alle vele decennia tekeningen van huizen en andere onderwerpen in Houten en omgeving maakt. Zijn hele oeuvre is in de boek bijeengebracht en de SHH is gevraagd om alle feiten in de kort begeleidende teksten te checken aan de hand van de kennis die de stichting de afgelopen jaren heeft opgedaan.

In een tweede boek zijn wij geleidelijk meegenomen, met name voor advisering en feiten. Het verzoek was afkomstig van een gepensioneerd archiefonderzoeker uit Zuid-Holland. Hij was al auteur van een boek over alle vroegere ambachtsheerlijkheden in de provincie Zuid-Holland, van na de Napoleontische tijd, vanaf het begin van de negentiende eeuw tot heden. Ambachtsheerlijkheden waren een soort van recht voor personen, families of instanties om een dorp of stad als 'heerlijk recht' te bezitten.

Sander met zijn 3.000^e dossier in de studiezaal van het Regionaal Archief Zuid-Utrecht te Wijk bij Duurstede in juli 2020.



Daarbij hoorde bijvoorbeeld het benoemen van een schout of schepenen, of het verpachten van de heerlijkheid als jachtterrein. De eigenaar behoefde niet per se gronden in de bijbehorende plaats te bezitten.

Het boek gaat over de ambachtsheerlijkheden van de provincie Utrecht. De gemeente Houten had in de vele eeuwen hiervoor meerdere ambachtsheerlijkheden binnen haar gemeentelijke grenzen, zoals Schonauwen, Houten en Oud-Wulven. Onderzoeker wilde vooral weten of er in Houten en buurtschappen en (oude) heerlijkheden vandaag de dag nog heerlijke rechten worden uitgeoefend, zoals het visrecht (te betalen aan de heer of vrouw van de heerlijkheid).

Ambachtsheerlijkheid Houten en 't Goy kent geen heerlijke rechten meer. Dit in tegenoverstelling van Schonauwen en Oud-Wulven waar respectievelijk tot de jaren 10 en 20 van de twintigste eeuw nog diverse rechten in beoefend werden. Door familie Ortt van Schonauwen en Testas van Oud-Wulven.

De stichting heeft onderzoeker van diverse adviezen voorzien en veel openstaande vragen beantwoord.

Verwerving notariële akten en stereofoto

In het jaar 2020 en 2021 heeft de stichting twee kleine archiefstukken weten te verwerven, van de familie Bosch van Drakestein. Zo werd op Marktplaats een stereofoto uit ca. 1915 van de familie Bosch van Drakestein (Ghislaine) van Nieuw-Amelisweerd aangeboden. Staande op de westelijke oever op het jaagpad naast de Kromme Rijn. Deze foto is al op de website te bekijken.

Tweede archiefstuk is het originele en olografische testament van Jhr. Hendrik Willem Bosch van Drakestein van Oud-Amelisweerd. Hij overleed in 1883 op zijn landgoed Oud-Amelisweerd en testeerde het landgoed aan zijn neef Willem Johan Marie Bosch (Van Oud-Amelisweerd) die de familielijn Bosch van Oud-Amelisweerd stichtte (maar die helaas in het jaar 1988 ten einde kwam). De stichting zal zijn testament op termijn als uitgeschreven tekst op de website zetten.

Publicatie kasteeltoren Vuylcop

In het vorige jaarverslag was te lezen dat in samenwerking met de stichting kasteeltoren Vuylcop te Schalkwijk het Bernhard Heijmans huisarchief van het kasteel is bewerkt en overdragen aan het Regionaal Archief Zuid-Utrecht te Wijk bij Duurstede. In de zomer van 2020 is

Rechts: Kadastrale kaart van de Lage Vuursche en kasteel Drakestein uit 1832. De stichting heeft in het voorjaar van 2021 een heuse Bosch-van-Drakestein-pagina ontwikkeld. Deze pagina is in de zomer van 2021 online gegaan.



Rechtsonder: Kaart van de rivier de Lek met de Veerweg, gelegen in Tull en 't Waal, met daartegenover de stad Culemborg, in de zeventiende eeuw. Afgelopen twee jaar heeft de stichting ook een Taets-van-Amerongen-pagina ontwikkeld. Deze familie had tot 1839 de ambachtsheerlijkheid Tull en 't Waal in bezit. Een andere gerelateerde pagina is de familiepagina Van der Plaat van Honswijk. Zij hadden tot 1903 de ambachtsheerlijkheid Honswijk in bezit. Een ambachtsheerlijk was een middeleeuws heerlijk recht voor het bezitten van allerlei privileges, vooral voor rijkere en notabelen van weleer. Bron: RHC Rijnstreek en Lopikerwaard te Woerden.

ons gevraagd een nieuwe herziene geschied-schrijving te maken voor het tijdschrift van de Historische Kring Tussen Rijn en Lek, genaamd: *Het Kromme Rijngebied*.

Aan dit artikel wordt in 2021 nog gewerkt. De



ontwikkeling hiervan heeft een tijd stilgelegen omdat er nog aanvullend kadasteronderzoek nodig was, in het kadasterarchief bij het Utrechts Archief in de zogenoemde Hypotheek4 boeken. Het artikel zal vermoedelijk in het najaar van 2021 te lezen zijn.

Rondleidingen Oud-Wulven

In september 2019 is er een Vriendenavond geweest op de zolder van Het Oude Station van Houten, aan het Stationserf 99. Wat een succesvolle avond was, maar met het uitbreken van de Corona-pandemie in februari 2020 was het niet verantwoord om nog soortgelijke bijeenkomsten te organiseren. Vanuit de corona-maatregelen hebben we iets nieuws bedacht: een buitenrondleiding. Aan het eind van de zomer of het najaar van 2021 zullen er een aantal rondleidingen gegeven worden in Oud-Wulven, langs de Oud-Wulfseweg. Dit behoeft nog de nodige voorbereidingen om dit tot een succes te maken. Tickets en reserveringen zullen online plaatsvinden. Tussen de voorbereidingen is het inmiddels ook nog afwachten wat de verdere versoepelingen van maatregelen omtrent Corona zullen zijn.

Verder is er diverse malen een bezoek gebracht

aan de Onze Lieve Vrouwe begraafplaats te Soesterberg, op de Sterrenberg. Deze bezoeken werden afgelegd met het oog op de ontwikkelingen van nieuw-bijgezette familieleden op de begraafplaats van de familie Bosch van Drakestein. Hierbij zijn diverse graven aandachtig bekeken en gefotografeerd.

Rechtsboven: Bij het zoeken in de Notariële archieven van het Kromme Rijngebied kom je zo nu en dan nog eens iets leuks tegen. Zoals deze: de handtekening van Hendrik Ravee, heer van (kasteel) Schonauwen en Themaat. Hendrik had van 1812 tot aan zijn overlijden het kasteel Schonauwen in bezit.

Onder: Sander met zijn 2.000e dossier, omslag of kaart. In dit geval was het op een donderdagavond in juli 2020 een kadasterkaart van het buurtschap Bunnik en Vechten, uit het archief van de Rijnspoorweg Maatschappij.

Archiefbezoeken

Het Nationaal Archief te Den Haag

Door de in februari 2020 uitgebroken Coronapandemie en de twee daaropvolgende lockdowns in Nederland kon er in 2020 (en eerste helft van 2021) geen onderzoek gedaan worden in het Nationaal Archief.

Er zullen nog ongeveer 20 bezoeken nodig zijn om alle gewenste documenten met als onderwerp 'de wegen in de stelling van Honswijk' te onderzoeken, gecombineerd met allerhande andere dossiers die onderzocht zullen gaan worden.

Het Utrechts Archief te Utrecht

In het najaar van 2020 zijn er diverse bezoeken aan de studiezaal op de Alexander Numankade gedaan. Het laatste bezoek dateert van donderdagavond 10 december 2020. Hierna ging Nederland ruim 5 maanden op slot in de zogeheten lockdown in verband met de toenemende



besmetting met COVID-19. Helaas zijn we er hierdoor nog niet aan toegekomen om al die mooie kaarten, plattegronden en andere leuke historische informatie uit het archief te delven. Op het moment van schrijven is het archief vanaf 20 mei 2021 weer geopend. De komende maanden zullen vooral de donderdagavonden gereserveerd blijven om naar het archief in Utrecht te gaan. Hier zullen de komende tijd diverse onderwerpen onderzocht worden, in het bijzonder Houten noord, met Oud-Wulven, Maarschalkerweerd, Abstede, De Bilt, De Lage Vuursche en Amelisweerd. Met een geschiedenisrol voor de familie Bosch van Drakestein als onderwerp.

Het archiefonderzoek wordt gedaan ter voldoening en ontspanning. Onderzoeken is leuk en dat kan het blijven als het niet voor het moeten is. En niet de kwantiteit maar de kwaliteit staat hierbij voorop.

In de studiezaal van Het Utrechts Archief is een nieuwe mijlpaal behaald: het 2000-dossier is bekeken en gefotografeerd. Oftewel dit keer een kaart / kadastrale kaart van de omgeving van Bunnik en Vechten (zie foto).

Regionaal Archief Zuid-Utrecht te Wijk bij Duurstede

In het najaar van 2020 is ook aan de studiezaal van het Regionaal Archief Zuid-Utrecht (RAZU) diverse keren een bezoek gebracht. Voornamelijk op de woensdagen, en wel om de twee a drie weken. Hierbij zijn weer vele honderden akten de revue gepasseerd, op zoek naar interessante onderwerpen. Zo werden bijvoorbeeld verhuur, pacht, verkoping van hakhout, naweide, vruchtgebruik, adellijke familielijnen, en boedelscheidingen onderzocht. Allemaal onderwerpen die bij de stichting in de belangstelling staan. Vanaf december 2020 (tot april 2021) hebben we zoals eerder beschreven vanwege de lockdown in het kader van de Corona-pandemie geen archiefonderzoek kunnen doen.

In april 2021 is met het notarieel archiefonderzoek een herstart gemaakt. Voor de komende vijf jaar zullen er nog zeker ruim 60 bezoeken





Luchtfoto vanuit het zuiden gezien op het bedrijventerrein De Schaft, ergens in de jaren negentig van de twintigste eeuw. Foto's fleuren pagina's op, zo ook deze luchtfoto. De afgelopen jaren heeft de stichting al ruim 5 straatnaam-pagina's gereed gekregen. In het najaar en voorjaar van 2022 zullen de laatste 3 straatnaam-pagina's gereed komen. Hierbij is dan een klus van ruim 18 jaren onderzoeken en schrijven afgerond. Maker luchtfoto: onbekend.

nodig zijn om alle notariële archieven van notarissen uit Houten en Wijk bij Duurstede over de periode 1811 tot 1945 onderzocht te hebben. De bezoeken aan het archief zullen weer in de regel plaatsvinden op de woensdagen, om de twee à drie weken.

In 2020 hebben we het 3.000 dossier weten te onderzoeken bij dit regionaal archief. Dirk Ruiter, medewerker en trouwe vriend van SHH en al ruim 20 jaar werkzaam bij het Regionaal Archief Zuid-Utrecht, liet op zaterdag 27 maart 2021, op precies 65-jarige leeftijd, het leven. Hij was de afgelopen 15 jaar onze adviseur en helpende hand bij de voorbereiding en onderhandeling voor het verwerven van particuliere archieven. Zijn verhaal is op de website op de home-pagina te lezen.

Overige archiefdiensten en boeken

In 2020 zijn er twee archiefbezoeken gebracht aan andere archiefdiensten. Een aan het gemeentearchief Roermond en een aan het Historisch Centrum Overijssel. Hier zijn voornamelijk stukken over de familie Bosch van Drakestein

opgevraagd en onderzocht.

Regionaal Historisch Centrum (RHC) Rijnstreek en Lopikerwaard te Woerden

Voor het laatst dat we aan dit archief een bezoek hebben gebracht was op 20 oktober 2020, net voordat Nederland weer in een lockdown ging. Het is voorlopig niet bekend wanneer we weer naar Woerden zullen gaan. Mede omdat de te onderzoeken onderwerpen nu de komende periode wat lager op onze prioriteitenlijst staan. Andere archiefdiensten zullen de komende periode de voorkeur hebben.

Website HouteseHodoniemen.nl

In 2020 is er een hoop veranderd en aangevuld op de website. Vele foto's en onderwerpen werden toegevoegd. Maar vooral de straatnaampagina's van Houten Zuidoost, Zuidwest en de woon-/winkelgebied=pagina met Houten Castellum en Het Rond kwamen gereed. Speciaal kwam de familiepagina Bosch van Drakestein (de Hogen Lage Vuursche pagina) gereed.



Rechts: Straatnaamborden Veerwagenpad en De Brug gefotografeerd in mei 2021.



Onder: In het najaar van 2020 zijn er nog wat nieuwe straatnamen bijgekomen. O.a. voor de "uitprikker" genaamd Het Bos, bij het nieuwe parkeerterrein van het Bos Nieuw Wulven, vastgesteld door het college van burgemeester en wethouders op dinsdag 6 oktober 2020. Kaart: gemeente Houten.

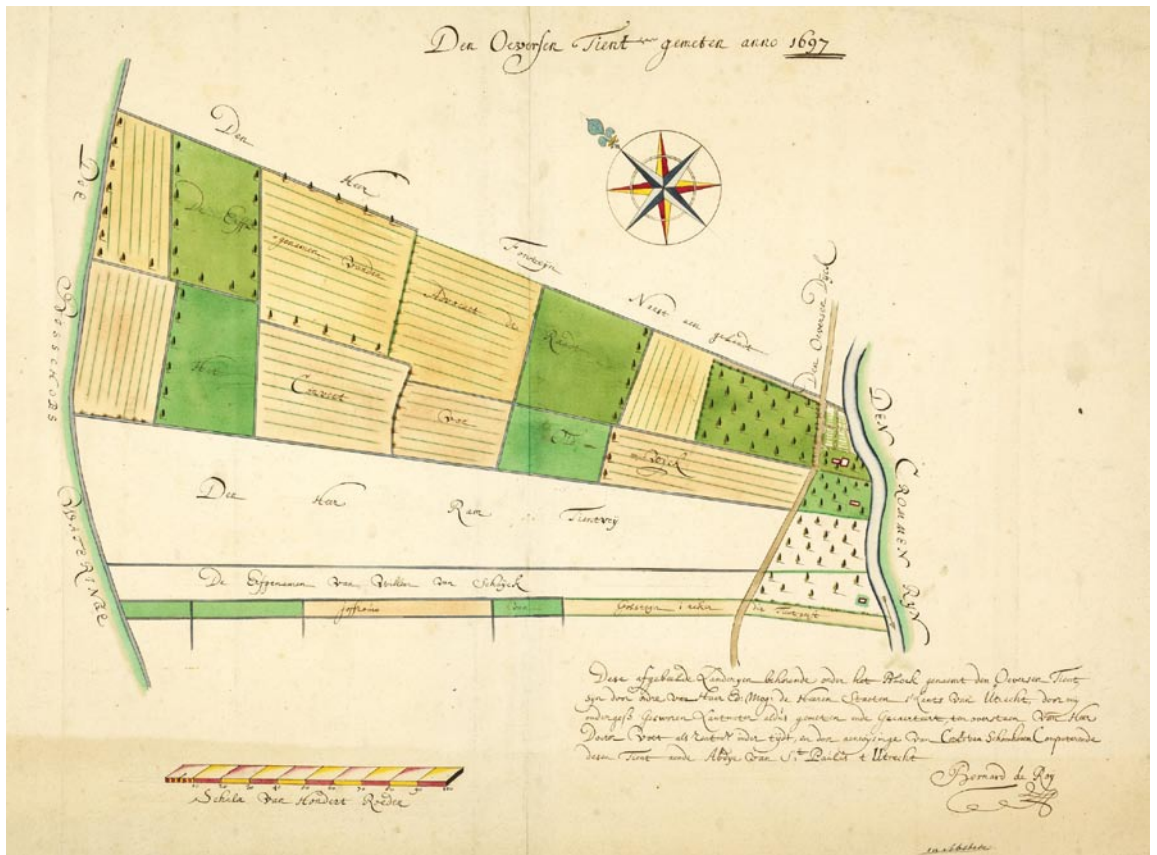
Rechtsonder: Als tweede voorbeeld is de straatnaam Kapelhof erbij gekomen. Voor een nieuwboustraatje in 't Goy. Kapel verwijst naar een kapelletje dat ooit op de hoek van de Tuurdijk met de Beusichemseweg heeft gestaan. Straatnaam vastgesteld door het college van burgemeester en wethouders op dinsdag 1 december 2020. Kaart: gemeente Houten.

Dit najaar en begin 2022 zullen er drie straatnaampagina's bijkomen. Daarmee zal er na een periode van ruim 18 jaar (2004) een grote droom van de voorzitter van de stichting uitgekomen zijn. Het betreffen nog pagina's voor de bedrijventerreinen en voorzieningengebieden, de dorpen en het buitengebied. Maar ook nog een pagina die in zal gaan op de fietspaden, volksmondnamen, waternamen en vervallen verklaarde straatnamen. Kortom er is nog werk aan de winkel om deze droom tot een definitieve werkelijkheid te laten worden. Nog twee pagina's van patriciërs en/of notabelen zullen er in het najaar van 2021 tot 2022 worden toegevoegd, o.a. over Godin van Vuylcop, een familie uit Utrecht die eind achttiende eeuw kasteeltoren Vuylcop in bezit had. Over deze kasteeltoren hebben we al reeds geschreven op de website. Maar aangezien de toren nog niet zijn eigen pagina op de website had hebben we ervoor gekozen dit wel te doen net zoals de Heijmeijer van Heemstede, Ortt van Schonauwen/Van Hangest d'Yvo/Van der Capellen (Schonau-

wen), Testas van Oud-Wulven, de Wijkerslooth de Weerdesteyn, Wulven en Schalkwijk. Net zoals deze families en nog vele andere families in Houten een kasteel(toren) of ambachtsheerlijkheid bezaten. Voor kasteeltoren Vuylcop nog echter geen aparte website-pagina aangemaakt. Voor de familie Wentink uit Schalkwijk zal er ook een aparte pagina komen op de website. De stamvader was architect, net als zijn zonen en achterkleinzonen, waarvan sommige dat tot op de dag vandaag nog zijn. In vele jaren van archiefonderzoek door de voorzitter van de Historische Kring Tolsteeg-Hoograven en een particulier uit Schalkwijk was er zoveel archief- en documentatie-materiaal voor handen, dat beide heren het plan hadden om aan de architectenfamilie Wentink en aan hun ontworpen gebouwen in Nederland en Zuidoost Utrecht een boek te wijden. Bij de historische kring kwam men er niet meer aan toe om het boek te schrijven en uit te geven. En ook de archiefonderzoeker uit Schalkwijk moest na het verzamelen van alle informatie concluderen dat het verwerken ervan, mede gezien de leeftijd en de daarmee gepaard gaande beperkingen, er niet meer in zat. Mede omdat de stichting in de zomer van 2020 deze documentatie had verworven en gedigitaliseerd is tussen beide partijen en de stichting overeengekomen dat al het verzamelde materiaal de komende jaren op de website gezet zal gaan worden. Dit in samenwerking met een meneer uit Scheveningen, die met een achterkleindochter van Wentink is getrouwd. Met hem zal de stichting verder aan dit onderzoeksproject gaan werken. Eind 2020 heeft de website een heuse *make over*



Kaart van de Zeister Rijnsoever met rechts (zuid) de rivier de Kromme Rijn uit de zeventiende eeuw. Het afgelopen jaar heeft de stichting veel tijd geïnvesteerd in de ontwikkeling van de Strick-van-Linschoten-van-Rhijnauwen-pagina. Met veel foto's en alle pachtgebouwen en -boerderijen. Op deze kaart staat het land aangeduid van Antonie Fonteyn, die er een boerderij op liet bouwen. Met vele eeuwen later als het resultaat dat deze boerderij **Fortuin** is genoemd. Is hier sprake van een naamsverbastering van de oprichter van de boerderij?



gekregen. Huisstijl en lettertype bleven hetzelfde, echter, de vele tekstvakken en afbeeldingen zijn in tabelvakken ondergebracht. Dit maakt een pagina voor de bezoeker overzichtelijker en duidelijker. We gaan bij de verdere ontwikkelingen van nieuwe pagina's het gebruik van tabelvakken voor teksten en afbeeldingen als standaard hanteren. Ergens in mei 2021 bleek dat zich op de website een storing had voorgedaan. Niet helemaal duidelijk was wat de oorzaak hiervan was. De foto's waren allemaal verkleind, zowel op de *site-builder* als op de website zelf. Daarop is contact gezocht met de provider. Daar kwam echter niet zo snel een antwoord op. Daarop hebben we zelf het initiatief genomen en zijn we begonnen om de ruim 54 pagina's projectmatig te verbeteren en de afbeeldingen met behulp van de metadata handmatig in het oorspronkelijke formaat terug te zetten. Dit heeft als gevolg dat de ooit geplande release voor 24 mei jl. moest worden uitgesteld. Het wachten was ook op het definitief verschijnen van dit jaarverslag. Door privé-omstandigheden werd het elke keer uitgesteld. Bij het terugplaatsen van de afbeeldingen was er wel een mooie gelegenheid om de ooit te klein geplaatste afbeeldingen in een tabelvak van twee kolommen met meerdere rijen hier op aan te

passen in een tabel van een kolom met meerdere rijen. Met als resultaat dat de foto's voor de websitebezoeker beter te bekijken zijn.

Statistieken

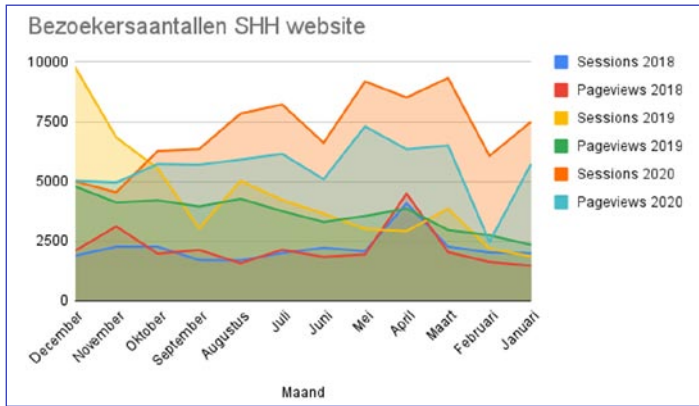
In het jaar 2020 heeft de website ruim 85.000 bezoekers gehad. Hierin zijn ook de zoekbots van zoekmachines meegenomen. In de volgende grafiek zie je de bezoekers-opbouw van de laatste jaren.

Website-bezoekers over heel het jaar 2018
Sessions: 26.502
Pageviews: 26.453

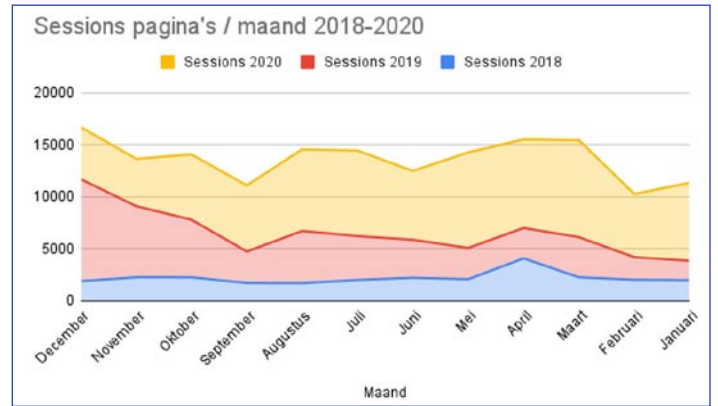
Website-bezoekers over heel het jaar 2019
Sessions: 53.068
Pageviews: 44.764

Website-bezoekers over heel het jaar 2020
Sessions: 85.476
Pageviews: 68.923

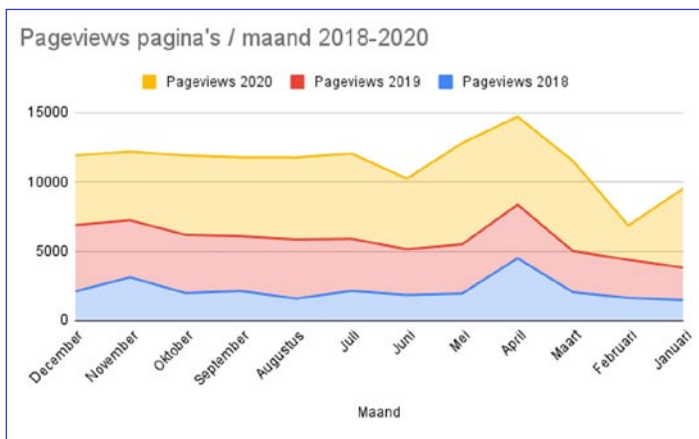
Website-bezoekers 2020 - 06 / 2021 - 05
Sessions: 79.794
Pageviews: 71.576



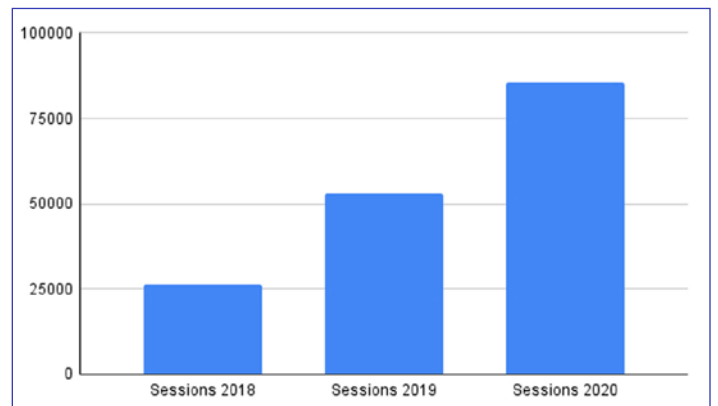
Lijndiagram van het aantal sessions (website-bezoekers) en pageviews (pagina bekeken door bezoeker) van de afgelopen 3 jaar. In 2018 was er een gemiddelde lijn te zien met een stijging tussen maart en mei 2018, toen er dus meer bezoekers waren en meer pagina's werden bekeken. Het totaal aantal sessions in 2018 was 26.502 tegen 26.453 pageviews.



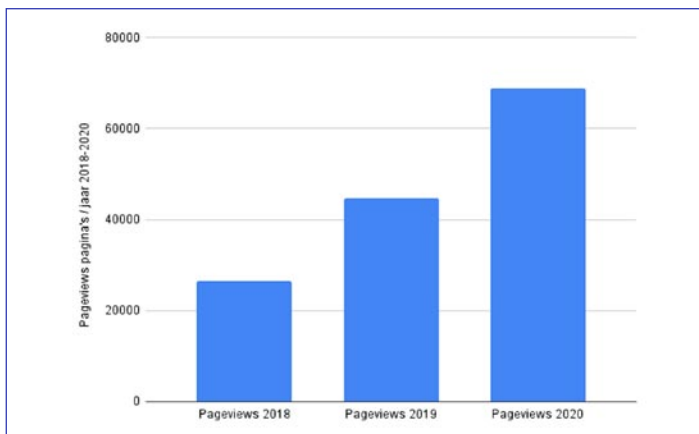
Zoals te zien is het aantal sessions de afgelopen drie jaar (2018-2020) flink gestegen. Soms met een aantal minder bezoeken, en zo nu en dan een opleving. Dat zal voornamelijk te maken hebben met het online gaan van een nieuwe versie van de website. Of het hoger of lager scoren in de zoekresultaten van zoekmachine Google en andere zoekmachines.



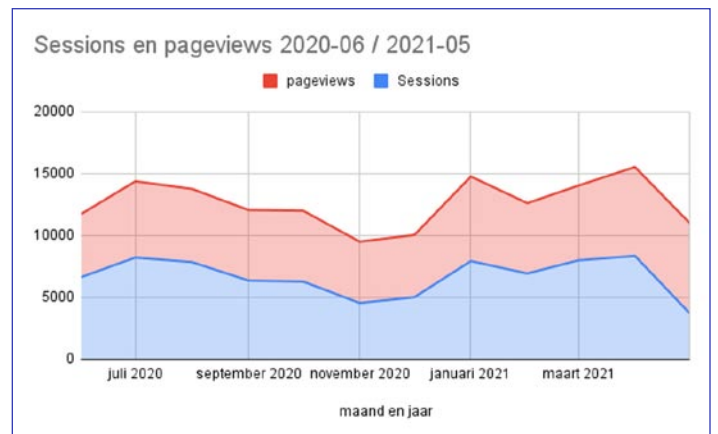
Pageviews-overzicht van de afgelopen drie jaar (2018-2020), met pieken en dalen. Hierin ook zoekbots van zoekmachines meegenomen die de website indexeren.



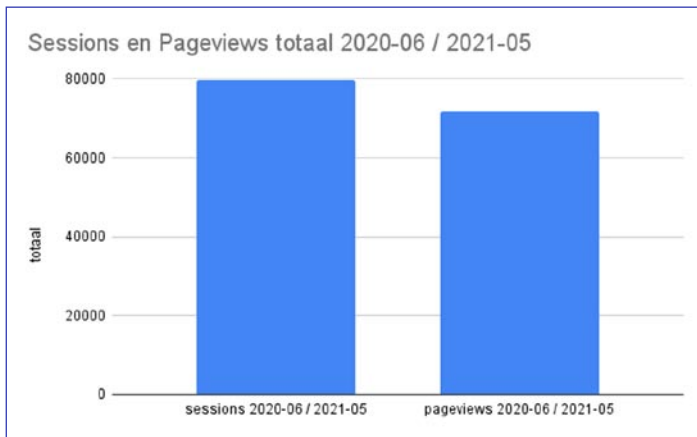
Ruim 1,5 tot 2 maal zo veel sessions (bezoekers die de website de afgelopen drie jaar (2018-2020) bezochten).



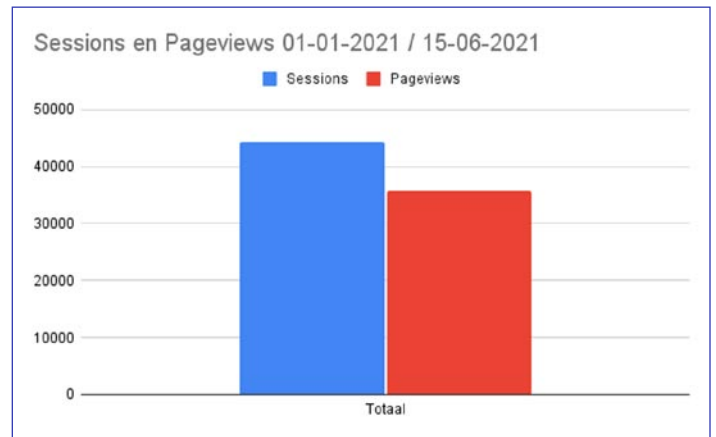
Ruim 1,5 tot 2 maal zo veel pageviews (bezoekers die pagina's bezochten) op de website in de afgelopen drie jaar (2018-2020).



Lijndiagram van het aantal sessions en pageviews over de periode juni 2020 tot mei 2021.



Stafdiagram van het aantal sessions (links) tegen het aantal pageviews (rechts) over de periode juni 2020 tot mei 2021.



Stafdiagram van het aantal sessions (links) tegen het aantal pageviews (rechts) over de periode 1 januari 2021 tot 15 juni 2021.

Website-bezoekers 2020 - 07 / 2021 - 05
 Sessions: 44.350
 Pageviews: 35.743

Facebook, Instagram en Twitter

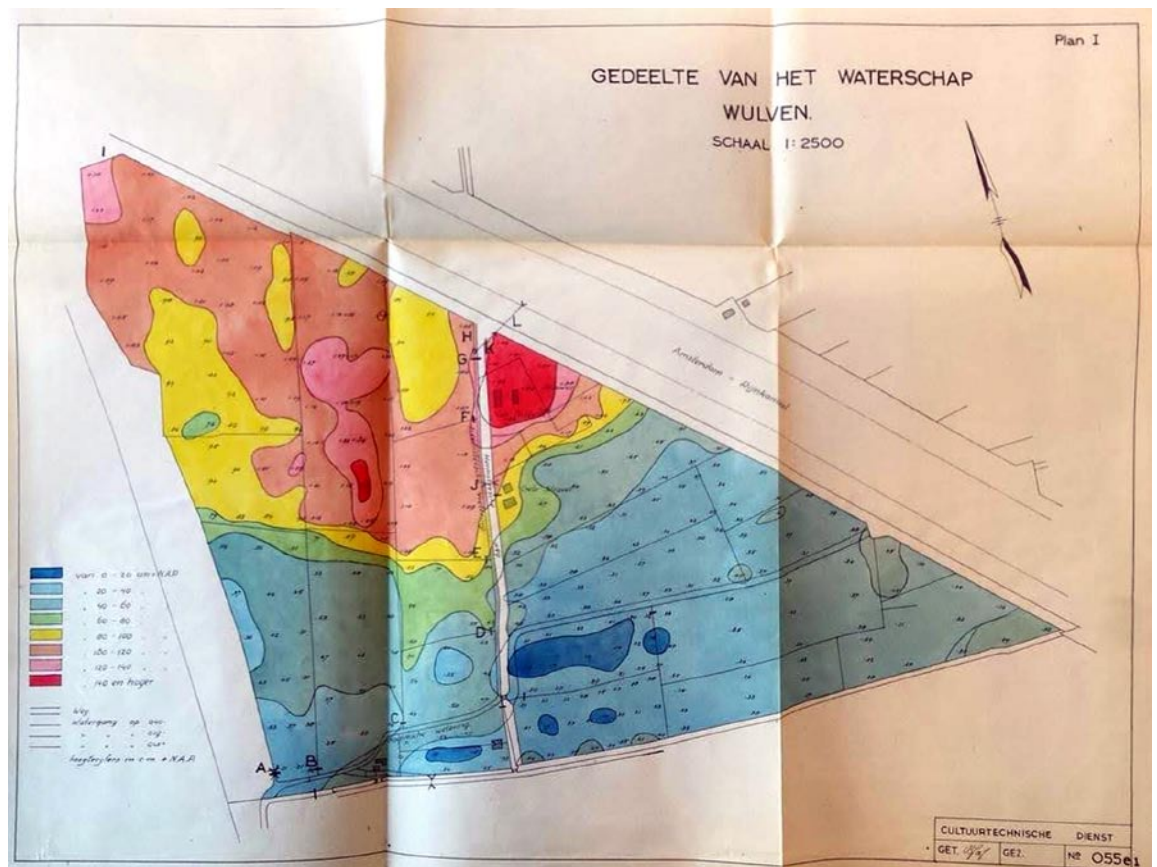
Op de socials Twitter, Facebook en Instagram zijn de aantallen volgers stabiel gebleven of iets gedaald.

Op het Twitteraccount (@HoutenseH) is in de periode 2020 - 2021 het aantal volgers gestaag gestegen met ruim 25. In het voorjaar van 2021 zijn ruim 15 volgers afgehaakt.

Op Facebook gingen nog eens 20 tot 30 personen ons volgen van 270 naar een kleine 300 volgers.

Op Instagram steeg het aantal volgers met ruim 25 tot ruim 135 (in juni 2021), waar dit eerder

Hoogtelijnenkaart van het Waterschap Wulven uit de jaren zestig van de twintigste eeuw. Links het einde van de Heemsteedseweg (Klein Vuilkop voor Nieuwegeiners) met rechtsboven het Amsterdam-Rijnkanaal. Bron: RHC Rijnstreek en Lopikerwaard.





in mei 2020 nog op 112 volgers stond. Dit komt mede door het verder opvoeren van het aantal Instaberichten. Dit gebeurde meestal in combinatie met Twitter en Facebook, waarop gelijktijdig hetzelfde bericht werd gepost.

Het aantal bezoeken aan de studiezaal per archiefinstelling in 2020-2021 (incl. bestandsdownload .JPG)

Het Utrechts Archief: 18x

Het Nationaal Archief: 0x

Regionaal Archief Zuid-Utrecht: 11x

Regionaal Historisch Centrum Rijnstreek en Lopikerwaard: 1x

Regionaal Archief Rivierenland: 0x

Het Gelders Archief: 8x

Nawoord

Zoals je ziet in de statistieken zijn er in de periode van 2020 op 2021 minder archief-bezoeken aan diverse studiezalen gebracht. Hopelijk blijven in het najaar van 2021 de studiezalen open en zal Nederland niet in een derde lockdown belanden. Tot die tijd blijven wij onderzoeken, ontdekken, speuren en beschrijven.

Winst en verliesrekening 2020

Financieel Jaarverantwoording 2020
Begin saldo: €12,-

Baten: €1374,-
Totaal: €1386,-
Lasten: €1028,-
Eindsaldo: €358,-

Fotoverantwoording

Alle foto's in dit jaarverslag zijn gemaakt door Sander van Scherpenzeel, tenzij anders vermeld direct achter de beschrijving van de foto.