



STICHTING HOUTENSE HODONIEMEN

Jaarverslag 2021 en vooruitzien 2022



*De Koninklijke
Nederlandse Munt aan de
Gouden Hoon 1. Een van
de nieuwste straatnamen
in de gemeente Houten.*

STICHTING
HOUTENSE
ODONIEMEN



STICHTING HOUTENSE HODONIEMEN

Voorzitter

S. J. van Scherpenzeel

Secretaris

A. Botermans

Penningmeester

G.A. van Scherpenzeel

Extern adviseur

J. van Herwijnen

De Stichting Houtense Hodoniemen is statutair gevestigd in de gemeente Houten.

Adres

Schonenburgseind 59, 3995 DB Houten

E-mail

houtensehodoniemen@gmail.com

Website

www.houtensehodoniemen.nl

Kamer van Koophandel KvK 72016752

Bank rekeningnummer NL92TRIO0379 3066 97

RSIN/fiscaal nummer 8589.46.294

Inhoud

- Voorwoord 3
- Activiteiten 3
- Archieven 9
- Nationaal Archief 9
- Het Utrechts Archief 9
- Regionaal Archief Zuid-Utrecht (RAZU) 10
- Regionaal Historisch Centrum (RHC) Rijnstreek en Lopikerwaard 11
- Archief Eemland 11
- Historisch Centrum Limburg 12
- Gelders Archief 13
- Aantal bezoeken 13
- Website 13
- Statistieken 13
- Social Media 15
- Winst en verliesrekening 2021 15
- Nawoord 15
- Fotoverantwoording 16



Bestuur Stichting Houtense Hodoniemen v.l.n.r. Sander van Scherpenzeel (voorzitter), André Botermans (secretaris), Joop van Herwijnen (extern adviseur) en Gert-Jan van Scherpenzeel (penningmeester). Foto: Frank Firet.



Voorwoord

Enmalig schrijven we een editie van een halfjaarverslag, over de periode van 1 juli 2021 tot 31 december 2021. Dit in het kader van het uiteindelijk gelijk laten lopen van de jaarverslagen met de jaarrekeningen. Wij zijn opgericht op donderdag 28 juni 2018. Hierom bestreek het jaarverslag 1 juli tot en met 31 juni van elk jaar, met een half jaar verschil ten opzichte van de jaarrekening, die van 1 januari tot 31 december loopt. Met het schrijven van het halfjaarverslag trekken we beide documenten met elkaar gelijk. Het volgende jaarverslag, over het jaar 2022, zal tegen de zomer van 2023 uitkomen.

Het najaar van 2021 kende vele onzekerheden. Kwam het Coronavirus nou wel of niet terug als een heersende ziekte in de maatschappij? Zouden we weer een *lockdown* krijgen? Die laatste kwam maar was gelukkig maar van korte duur. Hierbij ook te bedenken wat de regionale archieven zouden hanteren met een corona-sluiting en/of openingstijden. Diverse archiefinstellingen maakten gebruik van twee wetsbepalingen uit de corona-wetgeving, over de openstelling. De één bleef open tijdens de 3e 'slimme' *lockdown*, op basis van de bibliotheek-regelgeving. Hierin was bepaald dat bibliotheken onder

Portret van Sander van Scherpenzeel, voorzitter van St. Houtense Hodoniemen in het bos in Ede.



voorwaarden voor studenten open mochten zijn. Het Utrechts Archief bleef in het najaar op de donderdagavonden open. Zij hanteerde de bibliotheek-regeling uit de corona-wetgeving. Andere archiefinstellingen hanteerden de museum-regelgeving en die bepaalde in de 3e *lockdown* dat ze helemaal niet open mochten zijn.

Het was vooral in het najaar van 2021 dat Het Utrechts Archief door ons werd bezocht. In die periode is vooral gewerkt aan het verbeteren van de website, waaronder aan vormgeving en het aanvullen van de pagina's met foto's en informatie. Dit gebeurde onder andere met de in de regionale archieven gevonden informatie. Verderop in dit verslag meer hierover.

Diverse reconstructie-ritten zijn er gemaakt, tot ver het land in. Met het gemaakte beeldmateriaal werd de website verfraaid. Een reconstructie-rit is, in stichtingsjargon, een rit waarmee wordt beoogd historische informatie te verkrijgen en deze op te halen uit het landschap. Dit wordt voornamelijk gedaan op basis van gebouwen, percelen (vroegere eigenaren), en straten met een 'Houtense' betekenis. Na een expeditie doen we na afloop altijd verslag op de sociale media. Met het schrijven van het halfjaarverslag hopen we ieder weer op de hoogte te hebben gebracht van de succesvolste activiteiten.

De Stichting Houtense Hodoniemen is er voor iedereen die meer wil weten over de historische aspecten van zijn of haar omgeving. De stichting is ervoor om dat wat wij willen onderzoeken, weten en publiceren te ondersteunen en te faciliteren. Dit gaat al vier jaar met succes en dat willen we nog zo lang mogelijk voortzetten.

Activiteiten

Rondleidingen Oud-Wulven

Als organisatie bouwen we een grote verzameling van kennis op. De stichting heeft zich dit jaar voornamelijk op het gebied ten noorden van de gemeente Houten gericht. Hier zijn naar onze mening nog de meeste onderwerpen om uit te diepen en over te publiceren.

In het zuiden van de gemeente Houten, bedoelend de dorpen Tull en 't Waal en Schalkwijk, zijn al diverse personen actief die zich bezighouden met de lokale historie.

Het noorden van de gemeente betreft de oude gemeente Oud-Wulven, dat van 1818 tot en met 1857 een zelfstandige gemeente was. Na deze tijd is de gemeente samengegaan met de gemeente Schonauwen in de nieuwe gemeente Houten (1858-1961).

Hieruit kwam het idee om voor geïnteresseer-



Rechts: De groep personen die in juni 2022 met de Oud-Wulvenrondleiding meedeed.

Onder: De groep met personen die in juni 2022 aandachtig luistert naar Marja Klever, die aan het einde van de rondleiding vertelt over de historie van boerderij De Klomp.

Rechtsonder: Sander aan het vertellen over de historie van het huis Folmina aan de Oud Wulfseweg 4, waarbij de bezoekers een kijkje op het terrein konden nemen.

Foto: Ellen Aumer.

den een mooie rondleiding over- en rond de Oud Wulfseweg uit te zetten. Enkele weken van voorbereiding gingen hieraan vooraf. Diverse particuliere eigenaren van panden die aan deze weg gesitueerd zijn werden benaderd met de vraag of tijdens de rondleiding een kijkje op hun terrein genomen mocht worden, hetgeen zonder uitzondering mocht.

Eind augustus en begin september konden de eerste vier rondleidingen plaatsvinden. In eerste instantie werden de rondleidingen gehouden als pilot om te kijken of er wel een "markt" voor was. Dit bleek zeker het geval. Vele aanmeldingen volgden er moest zelfs een wachtlijst komen. Het startpunt was bij boerderij Nieuwoord aan de Notengarde 3, hier volgden we de weg in



noordelijke richting om onder andere het terrein van huis Folmina, met het bos, te bezoeken. Kasteelterrein Oud-Wulven ter hoogte van Oud Wulfseweg nr. 12, 14 en 16 werd bekeken. Hierna volgde boerderij Oud-Wulverbroek op nr. 17. Het eindpunt was bij boerderij De Klomp aan de Oude Mereveldseweg. Hier stond de koffie en thee klaar, om de dorstige deelnemers de dorst te lessen. Marja Klever, eigenaresse van de boerderij, vertelde de aanwezigen persoonlijk haar verhaal over de geschiedenis van de boerderij. Voor 2022 heeft de stichting na evaluatie besloten om acht rondleidingen te gaan geven, met als hoofdreden dat het een groot succes is gebleken.

Amsterdam Osdorp en Orthen/Kruiskamp 's-Hertogenbosch

Zoals elke organisatie een paradepaardje en specialiteit heeft, zo heeft de stichting ook de meeste kennis in huis en artikelen geschreven over de familie Bosch van Drakestein. Om van deze verhalen, weetjes en feitjes een mooier en completer beeld te maken trekt de stichting het land in om objecten of straten te fotograferen. Het idee was zodoende ook om het Bosch van Drakesteinpad in het Amsterdamse Osdorp te fotograferen. Dit als toevoeging voor de diverse Bosch van Drakesteinpagina's. Het pad is genoemd naar jhr. Gerard Bosch van Drakestein (Bosch van Drakestein, Heeckeren-tak). Hij was wielrenner en deed in de jaren '20 en '30 van de

Gezicht op het Bosch van Drakesteinpad in de wijk Osdorp.



Straatnaambord 'Bosch van Drakesteinpad' in de Amsterdamse wijk Osdorp.

Straatnaambord 'Commissaris Bosch van Drakesteinlaan' in de wijk Kruiskamp in 's-Hertogenbosch.



Straatnaambord 'Van der Does de Willeboissingel' in de binnenstad van 's-Hertogenbosch.

vorige eeuw mee aan diverse olympische zomerspelen.

In ditzelfde kader trokken we erop uit naar de stad 's-Hertogenbosch. Om in de wijk Kruiskamp ten westen van 's-Hertogenbosch de 'Commissaris Bosch van Drakesteinlaan' te fotograferen. Deze is genoemd naar jhr. Paulus Jan Bosch van Drakestein, heer van Drakestein en de Vuursche. Hij was commissaris van de Koning(in) in de provincie Noord-Brabant in de 19^e eeuw.

Na het fotograferen in de wijk Kruiskamp werd het familiegraf Willebois van der Does - Bosch gefotografeerd. Deze ligt op begraafplaats Orthen in de stad zelf. Jhr. Willebois van der Does was burgemeester van 's-Hertogenbosch en de schoonzoon van Paulus Jan Bosch.



Sander van Scherpenzeel (links) en Paul Bosch van Drakestein in de Lage Vuursche bij het bezoek in het kader van archiefonderzoek naar de familie Bosch.



Bezoek en onderzoek in de Lage Vuursche

In de zomer van 2021 hebben we twee keer een bezoek gebracht aan jhr. Paul Bosch van Drakestein in het dorp Lage Vuursche. Hier werd de samenwerking aangegaan om de familiepagina Bosch van Drakestein Hoge- en Lage Vuursche verder te ontwikkelen. Familieweetjes, foto's, portretten en archiefstukken kwamen uit het familiearchief om te worden gedeeld. Dit onder het genot van een kopje thee. Door de geleverde familie-archiefstukken hebben we een mooie en succesvolle websitepagina kunnen opzetten, die


elke week tientallen malen wordt bezocht. Naar verwachting zal de verdere samenwerking de komende jaren met succes worden vervolgd.

Vorbereiding familiepagina Wentink

De stichting heeft zich in de loop van zijn bestaan gespecialiseerd in de geschiedschrijving van adellijke- en patriciërsfamilies binnen onze onderzoeksregio. Al vele jaren hebben wij goed contact met Peter Sprangers, voorzitter van de Historische Kring Tolsteeg-Hoograven. Hij heeft zich de afgelopen 25 jaar, samen met de Schalkwijkse historicus Frans Landzaat, toegelegd op de familiegeschiedenis van patriciërsfamilie Wentink uit Schalkwijk.

Enkbartus (Bertus) Gerardus Wentink (1843-1911) geboren in Den Helder en overleden in Schalkwijk was van beroep: bouwkundig opzichter, directeur-oprichter van de Vrije Universiteit te Amsterdam, kameraar van de Lekdijk bovendams, lid van de Provinciale Staten van Utrecht, rentmeester van de Rooms Duitse Orde, Balije van Utrecht. Maar de belangrijkste van allemaal was zijn functie als architect. Vele gebouwen in de buurt van de Vaartsche Rijn in zuidelijk Utrecht en Jutphaas (heden gemeente Nieuwegein) zijn door hem ontworpen. In Zeist en Baarn zijn overigens ook diverse bouwwerken van diverse architect-familieleden van Wentink te vinden. Bertus Wentink huwde in 1866 met Cornelia Lanser (1844-1911). Uit dit huwelijk kwamen zeven zonen en drie dochters voort. Diverse mannelijke afstammelingen hebben zich net als vader en grootvader gespecialiseerd als architect. Vanwege tijdgebrek heeft de Historische Kring Tolsteeg-Hoograven het onderzoeksmateriaal over de familie aan ons overgedragen om dit

Portret van Enkbartus Gerhardus Wentink, geboren Doesburg 2 april 1843, lid van Provinciale Staten van Utrecht (1881-1911), kameraar van de Lekdijk Bovendams te Schalkwijk, rentmeester van de Ridderlijke Duitse Orde Balije van Utrecht, oprichter en directeur van de Vrije Universiteit te Amsterdam, steenfabrikant en eigenaar van de steenfabriek Nieuwraven, overleden 11 januari 1911. Bron: HUA, beeldbank.





Het Slot Zuylen in Oud-Zuilen met de slotgracht en hoektorens.

verder uit te werken. Hiervan wordt een Wentink-pagina ontwikkeld. Het uitwerken van dit materiaal zal naar verwachting pas in het voorjaar van 2023 van start gaan. Eerst wordt prioriteit gegeven aan andere zaken, waaronder de completering van de straatnaampagina's. De ontwikkeling van de Wentink-pagina zal parallel lopen aan met de ontwikkeling van de familiepagina over Tuyll van Serooskerken en Slot Zuylen.

Vorbereiding Familiepagina Tuyll van Serooskerken

Als sprongetje naar het vorige beschrevene en het maken van de pagina over Tuyll van Serooskerken, Slot Zuylen zijn we op zondag 10 oktober 2021 naar het dorpje Oud-Zuilen gegaan. Hier hebben we het slot bezocht en zijn er foto's gemaakt. In de loop van het jaar 2023 of 2024 hopen we de pagina online te krijgen.



Toegang tot het kasteelterrein met de poort.

*Straatnaambord
Kreelseweg in Ede, in
de richting van de Eder
Heide en het Kreelse
Zand.*



Reconstructie-rit Ede en Wageningen

Diverse keren in het jaar gaat de stichting Nederland op zoek naar historische landschappelijke objecten die iets met het onderzoeksonderwerp op de website te maken hebben. Zo gingen we zondag 18 juli 2021 naar de regio Ede-Wageningen. Hier zijn we met de OV-fiets op pad geweest. Eerste zijn er foto's gemaakt op de Kinderboerderij De Proostdij in Ede. De boerderij en het land behoorden tot 1811 bij het Utrechtse kapittel van St. Jan. In 1819 of 1820 kocht Paulus Willem Bosch van Drakestein de boerderij met bijbehorende grond aan. Zijn zoon jhr. Johannes Gerardus Bosch van Drakestein erfde het vastgoed. Waarop zijn zoon Carel Bosch van Drakestein die het vastgoed tezamen met zijn achterneef Johan Bosch van Drakestein (wonende op Nieuw-Amelisweerd) aan het einde van de 19e eeuw verkocht. Tijdens de fietstocht zijn we over de Veluwe en de heide gefietst, in de richting van het bos- en heidegebied de Hindekamp, gelegen in het oosten van de gemeente Ede. De fietstocht eindigde in Bennekom, bij boerderij Bruxvoort. De twee laatstgenoemde objecten waren ook in het bezit van de familie Bosch van Drakestein.

*Een bosje aan de Groot
Ginkelseweg op het
landgoed de Hennekamp,
dat ooit in het bezit
van familie Bosch van
Drakestein was.*



Aankoop glasplaten Kasteel Heemstede - familie Van Rappard - Roëll

In de zomer van 2021 werden we benaderd door de heer Jos te Water Mulder uit Utrecht. Hij had uit de nalatenschap van zijn vader twee dozen met daarin glasnegatieven uit de periode rond 1900-1910. Vader Te Water Mulder had in 1971-1972 geprobeerd om het kasteel Heemstede in bezit te krijgen, toen het door de familie Heijmeijer van Heemstede te koop werd aangeboden. Het was uiteindelijk de St. Medische Bibliotheek die het kasteel kocht.

De gronden om het kasteel bleven in het bezit van familie Heijmeijer van Heemstede. De heer Te Water Mulder was een liefhebber van de kasteelgeschiedenis en hij verzamelde diverse objecten die met het kasteel te maken hadden. Zo was hij ook in het bezit gekomen van de een bijna 40 glasnegatieven uit de nalatenschap van jkvr. Van Rappard - Roëll.

Het betreffen afbeeldingen van het dorp Houten en de familie Van Rappard - Roëll (huurders van het kasteel). Diverse van de glasnegatieven waren aan het begin van de jaren '80 van de vorige eeuw al door Het Utrechts Archief gedigitaliseerd.

De heer Te Water Mulder vond de webpagina's over de familie Munnicks van Cleeff indrukwekkend en was van mening dat de glasnegatieven aan de stichting verkocht moesten worden. De heer Gerard Munnick van Cleeff had in de 19e eeuw vele om het kasteel gelegen gronden in bezit. Hij was de grootvader van heer Alexander ridder van Rappard die het kasteel huurde. Voor het verwerven van de glasnegatieven moest een geldschietter worden gevonden. Die werd uiteindelijk gevonden. De foto's zijn nu in bewa-



Een van de foto's van de glasplaten die al in de beeldbank van Het Utrechts Archief te vinden zijn, met zicht op de voorgevel en de toegangsbrug van het kasteel Heemstede te Houten rond 1900. Bron: HUA, beeldbank.

ring bij een goede bekende. De bedoeling is om op termijn een artikel over de glasnegatieven te maken en de glasplaten eventueel over te laten brengen naar een archiefinstelling.

Verwerven familiepapieren Testas van Oud-Wulven

Voor de corona-pandemie had de stichting diverse keren contact gehad met de heer Bart Kemp uit Opheusden. Zijn gelijknamige grootvader kocht in 1922 boerderij de Oudwulverbroek (Oud Wulfseweg 17-17a). Dit is een statige herenboerderij met witgepleisterde gevel. De boerderij was ruim 2 eeuwen in het bezit van de heren Testas van Oud-Wulven en Waijen. Twee maanden voor het overlijden van Louis Jan Anne Testas (1836-1922) verkocht hij een groot deel van zijn landgoed tezamen met zijn zoon op een veiling aan landbouwer Bart Kemp. De heer Kemp verkocht de boerderij in het jaar 1935 weer door. Diverse van zijn nazaten wonen nog steeds aan de oostelijke kant van de Oud Wulfseweg. In de familie Kemp werden uit de boedels in de loop van de tijd nog diverse pachtcedullen en huurovereenkomsten uit de 18e eeuw tot 20ste overgeleverd. De heer Kemp die al wat ouder is wilde dat de papieren een goede bestemming zouden krijgen. Daarop hebben wij de papieren met succes overgedragen aan het Regionaal Archief Zuid-Utrecht (RAZU) te Wijk bij Duurstede, waar ze via archieftoegang 022 te bekijken zijn. De papieren uit de 18e eeuw gaan over de pacht van het land De Weerwolf en De Blaasbalg, waarop boerderij Schonenburg stond, op de plek waar nu de noordelijke rondwegtunnel het spoor en de Lobbendijk kruist.

Archieven

Nationaal Archief

In het jaar 2021 is het onderzoek naar de Wegen in de Stelling van Honswijk niet verder voortgezet. Dit in het kader van de onzekerheid wat het coronavirus zou gaan doen. Door diverse sluitingen naar aanleiding van een *lockdown* werd het ook bemoeilijkt om naar Den Haag af te reizen. Hierbij speelde mee dat er maar beperkt plek was op de studiezaal. En waarvoor gereserveerd diende te worden. Hierdoor liepen de wachttijden voor een plek op de studiezaal op tot een paar weken tot zelfs maanden.

We kiezen ervoor om in het najaar van 2022-2023 te bekijken hoe het Coronavirus zich zal ontwikkelen. Mocht alles in de loop van het voorjaar van 2023 goed zijn qua openstellingen van archieven, dan overwegen om het Nationaal Archief weer te gaan bezoeken.


Het Utrechts Archief

Vanaf de zomer van 2021 hebben we bij Het Utrechts Archief de familiegeschiedenis van de familie Bosch van Drakestein onderzocht. Dit in het verlengde van de *lockdown* van het voorjaar van 2021. Van hieruit is veel toegevoegd aan de familiepagina Bosch van Drakestein Hoge- en Lage Vuursche. Tijdens het opzoeken van de informatie werd informatie gelicht uit de notariële archieven.

Er werd een begin gemaakt met het onderzoek in de kadastrale archieven van het Kadaster Nederland. Hierbij vragen we hypotheek4-boeken op, dat zijn overgeschreven akten van overgang in vastgoed. Het betreft veelal kopieën uit een akte van een notaris, waarin het transport van een huis of een perceel wordt beschreven. De tijd, plaats, naam van de notaris, van wie naar wie en voor welke koopsom het vastgoed werd verkocht of aangekocht. Het waren voornamelijk de landerijen in de Lage Vuursche en Baarn die we uitgezocht hebben.

In de zomer van 2021 is er elke donderdagavond met het OV of de racefiets een bezoek gebracht aan Het Utrechts Archief. In het najaar tot december zijn we om de twee weken op donderdagmiddag en -avond gegaan.

Er is veel tijd gaan zitten in het doorbladeren van het notariële archief van notaris Hendrik van Ommeren uit Utrecht, uit de eerste helft van de 19e eeuw. Hieruit zijn zeer veel mooie vondsten gedaan. Voor dit notariële archief kozen wij omdat de betreffende notaris veel betekend heeft voor de landgoederen Amelisweerd en Rhijnauwen. Ook zochten wij, tevergeefs,



De studiezaal van Het Utrechts Archief op een donderdagavond, met links de plastic schermen voor de balie. Dit in het kader van de beschermende maatregelen tegen het Coronavirus.

antwoorden op bepaalde vragen. Uiteindelijk hebben we toch wel mooie ontdekkingen gedaan op het adellijke vlak.

We zochten veel in notariële archieven naar veilingakten die we als verwijzing vonden uit 19e-eeuwse kranten via Delpher.nl, een website van de Koninklijke Bibliotheek in Den Haag. In het jaar 2022 zal volop onderzoek verricht gaan worden naar de zogenaamde hypotheek-4-boeken. We hebben ervoor gekozen om deze voor diverse 'bekende' boerderijen, percelen, en buitenplaatsen uit de omgeving van Houten op een rij te zetten. Het zal niet in de eerste plaats verwerkt worden op de website, maar op een later tijdstip op de betreffende pagina worden uitgewerkt.

In het najaar van 2022 gaat er ook gestart worden met het archiefonderzoek voor de nieuwe te bouwen pagina voor de familie Tuyll van Serooskerken, Slot Zuylen, die ergens in de loop van 2023-2024 gereed zal komen.

Daarnaast worden bij elk archiefbezoek ook kleine losse dossiers van onderwerpen bekeken, of wat er op dat moment aan interesse is om te bekijken, welke informatie dan wordt opgevraagd.

Regionaal Archief Zuid-Utrecht (RAZU)

In 2021 zijn er weer goede stappen gezet om verder onderzoek te doen naar de Notariële Archieven van notarissen uit de gemeenten Wijk bij Duurstede en Houten. Inmiddels zijn we alweer vier jaar bezig en zijn we over de helft van de ruim 400 omslagen die onderzocht kunnen worden.

Onderzoeksonderwerpen van akten die we doorbladeren zijn boedelscheidingen, huur, verhuur of verpachting, koop of verkoop van vast- en onroerend goed. Van voornamelijk bekende adellijke families uit het Kromme Rijngebied. Een mooi hierbij te noemen succes is dat het ons gelukt is om alle boedelscheiding-akten van vijf generaties jonkheren Strick van Linschoten van Rhijnauwen op een rij te zetten.

In 2022 gaan we hier mee door en de verwachting is dat we dat voor het einde van 2023 gereed kunnen hebben. Misschien is er dan ook de gelegenheid om de notariële archieven uit de periode 1936-1945 te gaan onderzoeken, mits zij dan al beschikbaar zijn gesteld.

De nieuwe Hoonbrug met daarop het Jaagpad, op het bedrijventerrein De Honen in het najaar van 2021.



Regionaal Historisch Centrum (RHC) Rijnstreek en Lopikerwaard

Woensdag 13 oktober 2021 waren we aanwezig op de studiezaal in Woerden. Hier is een klein onderzoek verricht naar diverse onderwerpen in de waterschapsarchieven met documenten over het grondgebied in- en om de gemeente Houten. Omdat we in de loop van de jaren de krenten al uit de pap hadden gevist en de leukste archiefvondsten al hadden veiliggesteld was hier niet meer zoveel te ontdekken.

Archief Eemland

Bij de oprichting van de stichting richtten we ons naast het onderzoeken van straatnamen, meer en meer specifiek op de adellijke geslachten in het Kromme Rijngebied. De grote belangstelling hiervoor werd gewekt door het

Een studiezaalkar met daarop de stukken bij het Archief Eemland in de zomer van 2021.



onderzoek naar de familie Bosch van Drakestein op de landgoederen Nieuw-Amelisweerd en Oud-Amelisweerd. In 2020 kwam onze penningmeester op het idee om een Bosch van Drakestein-Lage Vuursche-pagina te ontwikkelen. En zo geschiedde. Met het onderzoeken van landgoederen en families is het wel belangrijk om het familiebezit zo compleet mogelijk te benoemen.

De stichting heeft een abonnement op de kadaster-archiefviewer van het Kadaster Nederland. Hierin kunnen we al het vast- en onroerend goed in Nederland uit de periode 1838-1987 bestuderen. Alle verwijzingen naar de transportakten, de eerdergenoemd hypotheek4-boeken kunnen we vanaf het jaar 1838 tot 31 december 1975 bekijken. In deze overschrijvingsregisters werden de bij de notaris gepasseerde akten ingeschreven in het register, waardoor deze nog altijd openbaar zijn in te zien.

Bij de ontwikkeling van de Lage Vuursche-pagina werden de hypotheek4-boeken vele malen geraadpleegd. Uiteindelijk is het ook leuker om de originele akten bij de betreffende notaris te bekijken. Dit konden we doen aan de hand van bezoeken aan het Archief Eemland. We bezochten het archief in twee rondes en vonden daarbij de notariële archieven met originele akten bij notarissen F.P.E. van Ditzhuyzen en de heer Pen. Onder deze akten onder meer de aankopen van de buitenplaats Klein Drakestein, hofstede Craailo, De Stulp, Hoge Woning, Splinterenburg en de Zevenlinden. Zo konden we het hele vastgoed-verhaal completeren.

Op het moment van schrijven (mei 2022) zijn we weer twee keer naar de studiezaal van het Archief Eemland geweest. Om hier andere onderwerpen over de Lage Vuursche op te zoeken. Voor de rest van 2022 verwachten we alleen nog



De hoofdingang van het Historisch Centrum Limburg.

naar deze archiefinstelling te gaan als we op Het Utrechts Archief nog andere hypotheek⁴ verzwijzingen vinden.

Historisch Centrum Limburg

In de laatste week van oktober 2021 hebben we een bezoek gebracht aan het Limburgse landschap in de omgeving van Maastricht. Op dinsdag 26 oktober stond een bezoek gepland aan het Historisch Centrum Limburg. Hier hebben we diverse dossiers uit het familiearchief van Michiels van Kessenich onderzocht. Met zoals voor de stichting gebruikelijke onderwerp de familie Bosch van Drakestein. Diverse leuke dingen troffen we aan, zoals papieren en platte-

gronden van boerderij Den Hoed in het Utrechtse Vleuten-De Meern.

Later die week bezochten we het Rouw- en Gedenkpark aan de Tongerseweg. Gelegen aan de westkant van Maastricht. Het bezoek maakte onderdeel uit van een onderzoek. Hier ligt Barbara Annetta Cornelia Christina Octavia Volkhemer begraven. Zij verbleef samen met haar man jhr. Carolus Theodorus Johannes Bosch van Drakestein (1807-1860) in de zomer van 1842 in de stad Maastricht. Carel Bosch was hier gestationeerd als dragonder (paardberijder in het Hollandse leger) op het moment dat zij hier op 22-jarige leeftijd het leven liet.

De laatste dag van het verblijf was op donder-



De studieaaltafels bij het Historisch Centrum Limburg, in een oude kerk.



dag 28 oktober 2021. Die dag was het een van de warmste dagen van het jaar. Hierbij hebben we een fietstocht gemaakt over de St. Pietersberg en zijn we een stukje België doorgereden nabij de grens.

Gelders Archief

Donderdag 18 november 2021 is er een bezoek gebracht aan de studiezaal van het Gelders Archief in Arnhem. Hier hebben we onderzoek verricht in familiearchieven en naar het landgoed Nieuw-Amelisweerd.

Aantal bezoeken

Het aantal bezoeken aan de studiezaal per archiefinstelling in het najaar 2021.

Het Utrechts Archief: 20x bezoek 195 t/m 215

Het Nationaal Archief: 0x

Regionaal Archief Zuid-Utrecht: 9x bezoek 138 t/m 146

Regionaal Historisch Centrum Rijnstreek en Lopikerwaard: 1x bezoek 43

Regionaal Archief Rivierenland: 0x

Het Gelders Archief: 1x bezoek 7

Historisch Centrum Limburg: 1x bezoek 1

Archief Eemland: 2x bezoek 1 t/m 2

Totaal bezoeken: 33 van 01-07-2021 tot 31-12-2021

Bij diverse archiefdiensten hebben we verzoeken tot digitalisering gedaan van dossiers. Te noemen: Het Utrechts Archief, Stadsarchief Amsterdam en andere archiefdiensten met een enkel verzoek. Hiervan worden geen statistieken bijgehouden.

Website

In het najaar van 2021 zijn we gestart met het in orde te brengen van de laatste drie straatnaampagina's van de website. Hiermee komt er zicht op het uitkomen van een droom die ik ruim 18 jaar geleden had: alle (nu 779) straatnamen die de gemeente Houten rijk is in een online encyclopedie te beschrijven.

De betreffende pagina's waar als eindproject mee begonnen is:

1. bedrijventerrein, voorzieningen en plaatsnamen,
2. dorpen, buitengebied en andere plaatsen,
3. fietspaden, oude- en overige namen en hydroniemen (waternamen).

Het belangrijkste wat in basis op deze pagina's in orde kwam waren de tabelvakken. Hierin kunnen alle toekomstige teksten en foto's geplaatst worden. Voor deze manier van opmaak is gekozen omdat alles mooi met elkaar in evenwicht en

balans wordt gehouden.

Arbeidsintensief was het bewerken en verwerken van de foto's tot canvas-formaat, waar in de maanden september tot december vooral 's avonds aan is gewerkt.

Het inladen op de server en het (globaal) plaatsen op een pagina van het beeldmateriaal kostte ook de nodige tijd. In het voorjaar (januari tot april 2022) is het gelukt om de eerste pagina uit het lijstje gereed te krijgen. De wens was ook om nummers 2 en 3 voor het begin van de zomer klaar te krijgen. Dit streven is helaas niet gehaald, maar komt er op korte termijn wel aan. Het is en blijft een hobby. Niemand wacht erop of verwacht het, dus we kunnen het in ons eigen tempo afmaken. Het streven is nu om de twee pagina's in de loop van het najaar van 2022 gereed te krijgen.

Bij het bewerken van de website zijn met regelmaat de leukst archiefvondsten nog op hetzelfde moment van de week verwerkt. Dit maakte ook dat aan het bewerken van andere pagina's niet altijd toegekomen kon worden.

Na het verwerken van de laatste twee pagina's gaat er gewerkt worden aan de familiepagina's Wentink en Tuyll van Serooskerken, waarvan het de planning is die in de loop van 2023 of 2024 gereed te hebben.

Statistieken

De afgelopen acht jaar is er gebruik gemaakt van de statieken van *Sitebuilder* van *Strato*. Bij het ingaan van het nieuwe jaar 2022 is uit de statieken over het voorgaande jaar af te lezen dat er ruim 100.000 website bezoekers zijn geweest. Dat is een fantastisch aantal en een heel mooi resultaat. Hierin zitten echter ook Googlebots en andere zoekrobots. Zij lieten de bezoekersteller oplopen terwijl het geen bezoekers zijn. Het aandeel daarvan is onbekend.

In de periode dat we bezig zijn met het schrijven van het verslag kwamen we op het punt om de statistieken erbij te pakken. Daarbij kwamen we er tot onze verbazing achter dat er drie maanden uit het voorgaande jaar 2021 uit de tabellen zijn weggevallen. De getallen in de kolommen stonden op nul.

Hierop is contact opgenomen met de provider die hierop antwoordde dat over zijn eigen product de statistieken uit de teller niet '100% accuraat kunnen zijn'. Waarop ons werd geadviseerd om verder te kijken naar Google Analytics. Dit gebruiken we ook al een aantal jaar. De statieken die zijn beschreven in voorgaande

jaarverslagen zijn daarom niet te vergelijken met de huidige van Google Analytics, die veel nauwkeuriger zijn dan de statistieken van de

provider. Nu hanteren we de Google-Analytics-statistieken en zullen dat ook de komende jaren blijven doen.

Statistieken uit drie afgelopen perioden

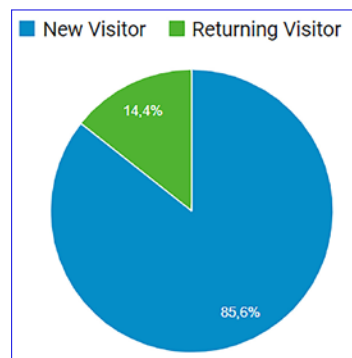
Website-bezoekers 2021 - 01 / 2021 - 12

Gebruikers: 2.157

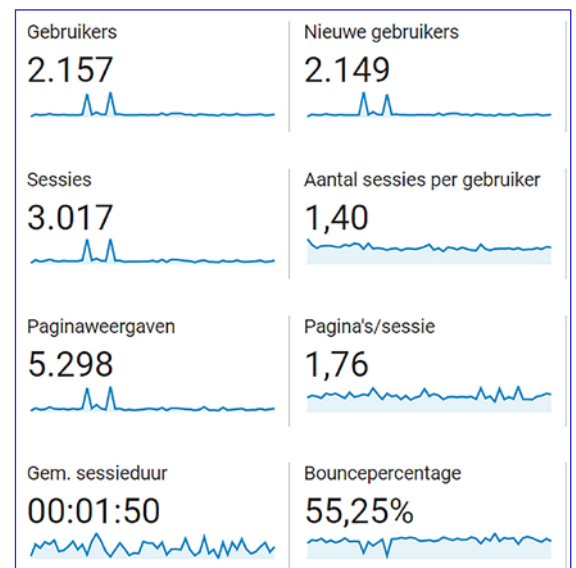
Nieuwe gebruikers: 2.149

Sessies: 3.017

Aantal sessies per gebruiker: 1,76



Een taartdiagram van het aantal nieuwe bezoekers en het aantal terugkerende bezoekers op de website in heel 2021. Bron: Google Analytics.



Statistieken van o.a. de aantallen gebruikers, nieuwe gebruikers en sessies per gebruiker, op de website in heel het jaar 2021. Google Analytics.

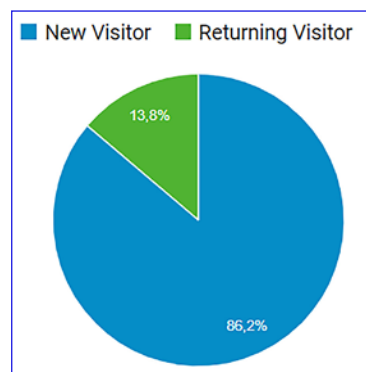
Websitebezoekers 2021 - 07 / 2021 - 12

Gebruikers: 809

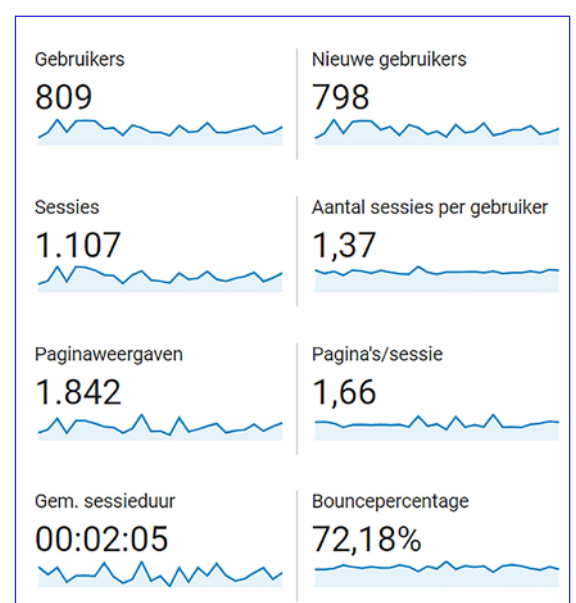
Nieuwe gebruikers: 798

Sessies: 1.107

Aantal sessies per gebruiker: 1,37



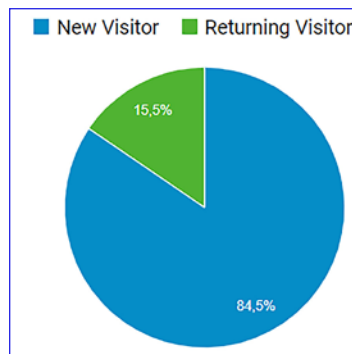
Een taartdiagram van het aantal nieuwe bezoekers en het aantal terugkerende bezoekers van juli 2021 tot en met december 2021. Bron: Google Analytics.



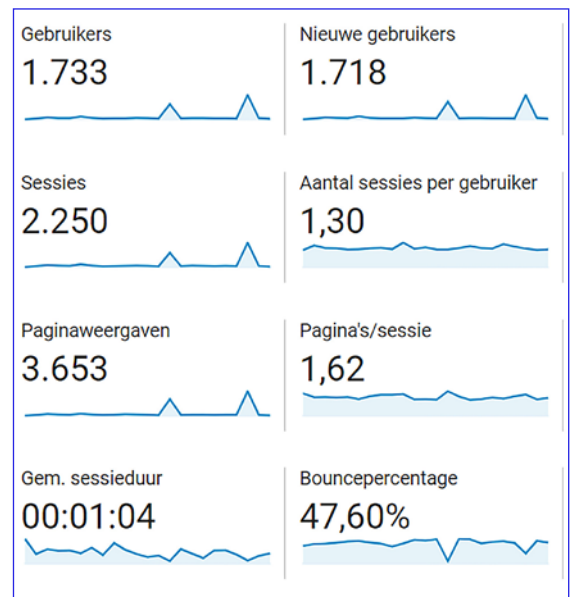
Statistieken van o.a. de aantallen gebruikers, nieuwe gebruikers en sessies per gebruiker op de website van juli 2021 tot en met december 2021. Google Analytics.



Website-bezoekers 2022 - 01 / 2022 - 05
Gebruikers: 1.733
Nieuwe gebruikers: 1.718
Sessies: 2.250
Aantal sessies per gebruiker: 1,30



Een taartdiagram van het aantal nieuwe bezoekers en het aantal terugkerende bezoekers van januari 2022 tot en met mei 2022. Bron: Google Analytics.



Statistieken van o.a. het aantal gebruikers, het aantal nieuwe gebruikers en het aantal sessies per gebruiker op de website van januari 2022 tot en met mei 2022. Google Analytics.

Social Media

Op de socials Twitter, Facebook en Instagram zijn de aantallen volgers stabiel gebleven of iets gedaald.

Op het **Twitter**account (@HoutenseH) zijn in de periode 2021/07 - 2021/12 het aantal volgers gestaag gestegen met ruim 15. Enkelen hebben ons account ontvolgd.

Actief sinds september 2011

Stand juni 2022,

Volgers: 532

Volgend: 2.232

Aantal berichten vanaf 2011: 18.218

De **Facebook**pagina van de stichting

Stand juni 2022

298 personen vinden ons leuk

311 personen volgen ons

Het **Instagram**-account van de stichting

Stand juni 2022

Volgers: 175

Volgend: 230

Aantal berichten: 672

Winst- en verliesrekening 2021

Financiële jaarverantwoording 2021

Beginsaldo: € € 458,92

Baten: € 1.170,98

Totaal: € 1.629,90

Lasten: € 1.510,50

Eindsaldo: € 119,40

Nawoord

Met plezier en voldoening heb ik dit halfjaarverslag voor u geschreven. Het is te hopen dat het coronavirus in het najaar van 2022 en de winter 2023 geen slachtoffers of meer zieken maakt. Ook zou het mooi zijn als er geen *lockdowns* meer zijn. Want als die er wel zou komen dan moeten studiehuisen, bibliotheken en archiefinstellingen gesloten worden. Dan zouden wij onderzoekers, studenten en andere hun werk niet goed kunnen voortzetten.

We gaan nog heel wat ontdekken, leren, schrijven en publiceren. In het heden, de nabije toekomst, maar ook als het kan over 20 jaar. Wie zal het zeggen? De stichting is er niet alleen voor u, maar ook door u. Door het onderzoek te faci-



STICHTING HOUTENSE HODONIEMEN

teren en te ondersteunen in de vorm van giften, subsidies en of andere aan te nemen waarden kan de stichting vooruit. Hier danken wij u zeer voor, in het vertrouwen, de belangstelling en de

vele complimenten die we jaarlijks van u mogen ontvangen.

Graag tot het volgende jaarverslag, over 2022 En met een verwachte release in juni 2023.

Fotoverantwoording

Alle foto's in dit jaarverslag zijn gemaakt door Sander van Scherpenzeel, tenzij anders vermeld direct achter de beschrijving.

STICHTING
HOUTENSE
HODONIEMEN